
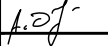



№ п/п	Наименование	Страница
	Содержание	2
1	Основание для выполнения проекта межевания	3
2	Цели выполнения проекта межевания	3
3	Задачи при выполнении проекта межевания	3
4	Участки, планируемые для размещения линейных объектов	4
5	Каталог координат земельных участков, планируемых под размещение линейного объекта	13
6	Каталог координат красных линий	31
<b>Чертежи</b>		
	Чертеж межевания территории М1:1000. Этап 1 (участок 0.9 км)	34
	Чертеж межевания территории М1:1000. Этап 2 (участок 2.1 км)	35
	Чертеж межевания территории М1:1000. Этап 3 (участок 1.6 км)	39

Инв. № подл.	Подп. И дата	Взам. Инв. №	485-16-С								
			Изм.	Кол.уч.	Лист	№док.	Подпись	Дата			
Инв. № подл.	Подп. И дата	Взам. Инв. №	Разраб.	Божко		11.16	Содержание	Стадия	Лист	Листов	
			ГИП	Дугаев		11.16		П	1	1	
 <b>ООО ВостокГеоПроект</b>											